

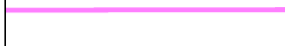









SPRÁVNÍ ČLENĚNÍ ÚZEMÍ

-  hranice řešeného území
-  hranice správních obvodů ORP
-  hranice katastrálních území




NÁVRHOVÉ PLOCHY A KORIDORY PODLE ZÚR JMK DOPRAVNÍ INFRASTRUKTURA

-  koridor silniční dopravy
-  územní rezerva železniční dopravy

TECHNICKÁ INFRASTRUKTURA

-  koridor vedení elektrické energie
-  koridor vedení ropovodu
-  přírodě blízké protipovodňové opatření

VYŠŠÍ ÚZEMNÍ SYSTÉM EKOLOGICKÉ STABILITY

-  nadregionální biokoridor
-  regionální biocentrum
-  regionální biokoridor

LIMITY V ÚZEMÍ

-  stávající dálnice
-  stávající silnice I. třídy
-  stávající silnice II. třídy
-  stávající silnice III. třídy
-  stávající železnice
-  stávající elektrické venkovní vedení 110, 220 a 400 kV
-  nadmístní cyklistické koridory
-  krajské cyklistické koridory
-  záplavové území Q₁₀₀ Litavy
-  hranice přírodních parků
-  památková zóna území bojiště bitvy u Slavkova
-  OP přiblížovacího a vzletového prostoru letiště Brno-Tuřany
-  OP 5 km radiačního zařízení Ministerstva obrany

ODŮVODNĚNÍ ZMĚNY č. 1 ÚZEMNÍHO PLÁNU ŽATČANY

Projektant : Ing. arch. Jiří Hála

7 VÝKRES ŠIRŠÍCH VZTAHŮ

1 : 50 000